

# GEODETICKÉ ÚDAJE

Výpis z databáze Železničního bodového pole

Databáze: **szgdb** ----- Umístěná v: ezbp.szg.cz : 5433

Pracoviště: **SŽG, pracoviště Olomouc** - 05. 03. 2025 08:59:06 - Gavlík, Jakub

!!! NEŘÍZENÁ KOPIE !!!

str. 1/26

**Traťový úsek:** **2201** Nezamyslice (mimo) - Olomouc hl.n. (mimo)  
**Definiční úsek:** **12** Vrbátky - Blatec  
**Číslo bodu:** **1111** km: **92,042** Katastrální území: Blatec

**Souřadnice JTSK**  
**Y =** 548954,528  
**X =** 1129119,219  
**Nadm. výška** 223,760  
**Souřadnice ETRS89**  
**Latitude** N 49°31'25.62141"

**Longitude** E 17°14'12.4856"  
**El. High** 267.264

**Výškový systém:** Bpv  
**Typ určení výšky:** Nivelací  
**Typ určení bodu:** POL  
**Třída přesnosti:** 1  
**Splnění TKP:** ANO

**Druh stabilizace:** hřeb

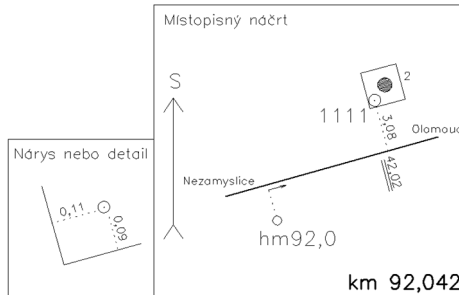
**Poznámka:** měřický hřeb v základu podpěry TV č.2

**Vyhotovil:** SŽG, pracoviště Olomouc

**Platnost (od – do):** 9. 3. 2022 -

**Transformační klíč:** Global\_2018

**Původ bodu:** G730Z7291182



**Traťový úsek:** **2201** Nezamyslice (mimo) - Olomouc hl.n. (mimo)  
**Definiční úsek:** **12** Vrbátky - Blatec  
**Číslo bodu:** **1112** km: **92,289** Katastrální území: Blatec

**Souřadnice JTSK**  
**Y =** 548708,695  
**X =** 1129091,178  
**Nadm. výška** 225,358  
**Souřadnice ETRS89**  
**Latitude** N 49°31'27.314"

**Longitude** E 17°14'24.51149"  
**El. High** 268.860

**Výškový systém:** Bpv  
**Typ určení výšky:** Nivelací  
**Typ určení bodu:** POL  
**Třída přesnosti:** 1  
**Splnění TKP:** ANO

**Druh stabilizace:** hřeb

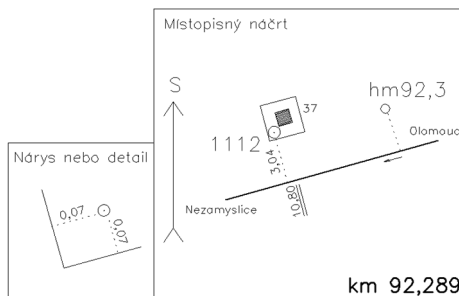
**Poznámka:** měřický hřeb v základu podpěry TV č.37

**Vyhotovil:** SŽG, pracoviště Olomouc

**Platnost (od – do):** 9. 3. 2022 -

**Transformační klíč:** Global\_2018

**Původ bodu:** G730Z7291182



# GEODETICKÉ ÚDAJE

Výpis z databáze Železničního bodového pole

Databáze: **szgdb** ----- Umístěná v: ezbp.szg.cz : 5433

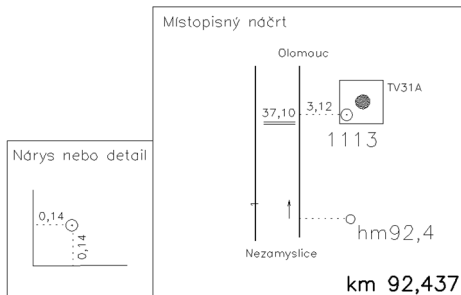
Pracoviště: **SŽG, pracoviště Olomouc** - 05. 03. 2025 08:59:06 - Gavlík, Jakub

!!! NEŘÍZENÁ KOPIE !!!

str. 2/26

**Traťový úsek:** **2201** Nezamyslice (mimo) - Olomouc hl.n. (mimo)  
**Definiční úsek:** **12** Vrbátky - Blatec  
**Číslo bodu:** **1113** km: **92,437** Katastrální území: Blatec

**Souřadnice JTSK**  
**Y =** 548559,763  
**X =** 1129088,379  
**Nadm. výška** 226,411  
**Souřadnice ETRS89**  
**Latitude** N 49°31'27.88221"  
**Longitude** E 17°14'31.86718"  
**El. High** 269.925



**Výškový systém:** Bpv  
**Typ určení výšky:** Nivelací  
**Typ určení bodu:** GNSS  
**Třída přesnosti:** 1  
**Splnění TKP:** ANO

**Druh stabilizace:** hřeb

**Poznámka:** měřický hřeb v základu podpěry TV č.31A

**Vyhotovil:** SŽG, pracoviště Olomouc

**Platnost (od – do):** 9. 3. 2022 -

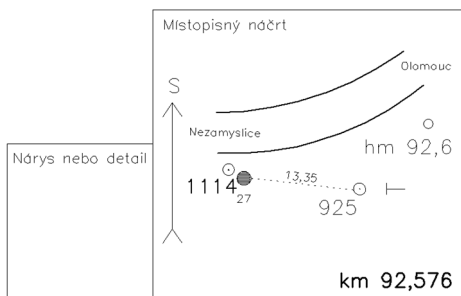
**Transformační klíč:** Global\_2018

**Původ bodu:** G730Z7291182



**Traťový úsek:** **2201** Nezamyslice (mimo) - Olomouc hl.n. (mimo)  
**Definiční úsek:** **G1** žst. Blatec  
**Číslo bodu:** **1114** km: **92,576** Katastrální území: Blatec

**Souřadnice JTSK**  
**Y =** 548422,338  
**X =** 1129070,259  
**Nadm. výška** 226,940  
**Souřadnice ETRS89**  
**Latitude** N 49°31'28.90688"  
**Longitude** E 17°14'38.57795"  
**El. High** 270.439



**Výškový systém:** Bpv  
**Typ určení výšky:** Nivelací  
**Typ určení bodu:** POL  
**Třída přesnosti:** 1  
**Splnění TKP:** ANO

**Druh stabilizace:** hřeb

**Poznámka:** měřický hřeb v základu podpěry TV č.27

**Vyhotovil:** SŽG, pracoviště Olomouc

**Platnost (od – do):** 9. 3. 2022 -

**Transformační klíč:** Global\_2018

**Původ bodu:** G730Z7291182



# GEODETICKÉ ÚDAJE

Výpis z databáze Železničního bodového pole

Databáze: **szgdb** ----- Umístěná v: ezbp.szg.cz : 5433

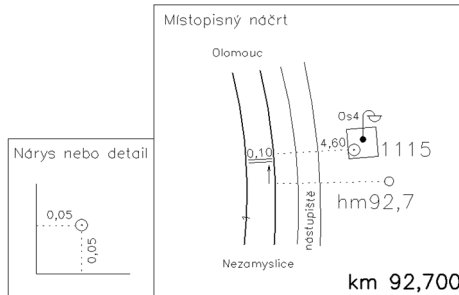
Pracoviště: **SŽG, pracoviště Olomouc** - 05. 03. 2025 08:59:06 - Gavlík, Jakub

!!! NEŘÍZENÁ KOPIE !!!


str. 3/26

**Traťový úsek:** **2201** Nezamyslice (mimo) - Olomouc hl.n. (mimo)  
**Definiční úsek:** **G1** žst. Blatec  
**Číslo bodu:** **1115** km: **92,700** Katastrální území: Blatec

**Souřadnice JTSK**  
**Y =** 548302,620  
**X =** 1129031,030  
**Nadm. výška** 228,479  
**Souřadnice ETRS89**  
**Latitude** N 49°31'30.55459"  
**Longitude** E 17°14'44.30859"  
**El. High** 271.977



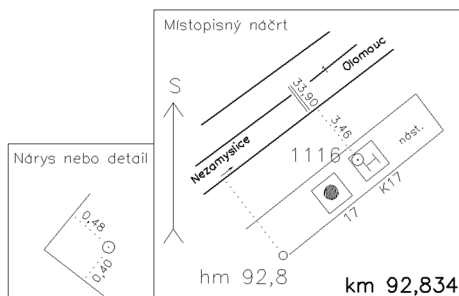
**Výškový systém:** Bpv  
**Typ určení výšky:** Nivelací  
**Typ určení bodu:** POL  
**Třída přesnosti:** 1  
**Splnění TKP:** ANO  
**Druh stabilizace:** hřeb



**Poznámka:** měřický hřeb v základu lampy č.4  
**Vyhotovil:** SŽG, pracoviště Olomouc  
**Platnost (od – do):** 9. 3. 2022 -  
**Transformační klíč:** Global\_2018  
**Původ bodu:** G730Z7291182

**Traťový úsek:** **2201** Nezamyslice (mimo) - Olomouc hl.n. (mimo)  
**Definiční úsek:** **G1** žst. Blatec  
**Číslo bodu:** **1116** km: **92,834** Katastrální území: Blatec

**Souřadnice JTSK**  
**Y =** 548186,934  
**X =** 1128959,672  
**Nadm. výška** 228,265  
**Souřadnice ETRS89**  
**Latitude** N 49°31'33.22418"  
**Longitude** E 17°14'49.68154"  
**El. High** 271.763



**Výškový systém:** Bpv  
**Typ určení výšky:** Nivelací  
**Typ určení bodu:** POL  
**Třída přesnosti:** 1  
**Splnění TKP:** ANO  
**Druh stabilizace:** hřeb



**Poznámka:** měřický hřeb v základu kotvy TV č.17  
**Vyhotovil:** SŽG, pracoviště Olomouc  
**Platnost (od – do):** 9. 3. 2022 -  
**Transformační klíč:** Global\_2018  
**Původ bodu:** G730Z7291182



# GEODETICKÉ ÚDAJE

Výpis z databáze Železničního bodového pole

Databáze: **szgdb** ----- Umístěná v: ezbp.szg.cz : 5433

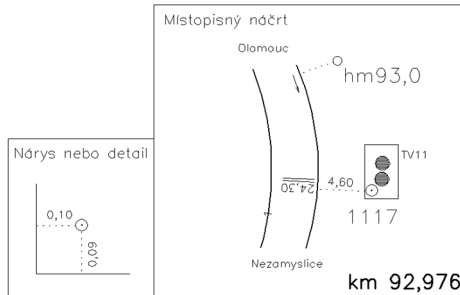
Pracoviště: **SŽG, pracoviště Olomouc** - 05. 03. 2025 08:59:06 - Gavlík, Jakub

!!! NEŘÍZENÁ KOPIE !!!

str. 4/26

**Traťový úsek:** **2201** Nezamyslice (mimo) - Olomouc hl.n. (mimo)  
**Definiční úsek:** **G1** žst. Blatec  
**Číslo bodu:** **1117** km: **92,976** Katastrální území: Blatec

**Souřadnice JTSK**  
**Y =** 548083,480  
**X =** 1128860,163  
**Nadm. výška** 227,559  
**Souřadnice ETRS89**  
**Latitude** N 49°31'36.76129"  
**Longitude** E 17°14'54.31063"  
**El. High** 271.056



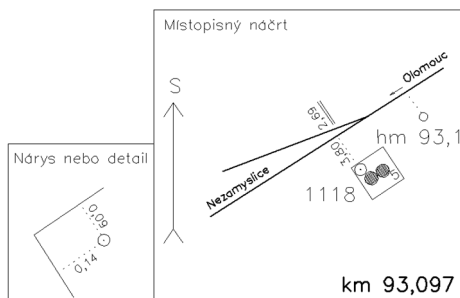
**Výškový systém:** Bpv  
**Typ určení výšky:** Nivelací  
**Typ určení bodu:** POL  
**Třída přesnosti:** 1  
**Splnění TKP:** ANO  
**Druh stabilizace:** hřeb



**Poznámka:** měřický hřeb v základu podpěry TV č.11  
**Vyhotovil:** SŽG, pracoviště Olomouc  
**Platnost (od – do):** 9. 3. 2022 -  
**Transformační klíč:** Global\_2018  
**Původ bodu:** G730Z7291182

**Traťový úsek:** **2201** Nezamyslice (mimo) - Olomouc hl.n. (mimo)  
**Definiční úsek:** **G1** žst. Blatec  
**Číslo bodu:** **1118** km: **93,097** Katastrální území: Blatec

**Souřadnice JTSK**  
**Y =** 548020,166  
**X =** 1128755,197  
**Nadm. výška** 227,704  
**Souřadnice ETRS89**  
**Latitude** N 49°31'40.34544"  
**Longitude** E 17°14'56.92666"  
**El. High** 271.203



**Výškový systém:** Bpv  
**Typ určení výšky:** Nivelací  
**Typ určení bodu:** GNSS  
**Třída přesnosti:** 1  
**Splnění TKP:** ANO  
**Druh stabilizace:** hřeb



**Poznámka:** měřický hřeb v základu podpěry TV č.5  
**Vyhotovil:** SŽG, pracoviště Olomouc  
**Platnost (od – do):** 9. 3. 2022 -  
**Transformační klíč:** Global\_2018  
**Původ bodu:** G730Z7291182



# GEODETICKÉ ÚDAJE

Výpis z databáze Železničního bodového pole

Databáze: **szgdb** ----- Umístěná v: ezbp.szg.cz : 5433

Pracoviště: **SŽG, pracoviště Olomouc** - 05. 03. 2025 08:59:06 - Gavlík, Jakub

!!! NEŘÍZENÁ KOPIE !!!

str. 5/26

**Traťový úsek:** **2201** Nezamyslice (mimo) - Olomouc hl.n. (mimo)  
**Definiční úsek:** **14** Blatec - Olomouc hl.n.  
**Číslo bodu:** **1119** km: **93,320** Katastrální území: Blatec

**Souřadnice JTSK**  
**Y =** 547927,818  
**X =** 1128552,131  
**Nadm. výška** 226,667  
**Souřadnice ETRS89**  
**Latitude** N 49°31'47.18257"

**Longitude** E 17°15'0.49635"  
**El. High** 270.165

**Výškový systém:** Bpv  
**Typ určení výšky:** Nivelací  
**Typ určení bodu:** POL  
**Třída přesnosti:** 1  
**Splnění TKP:** ANO

**Druh stabilizace:** hřeb


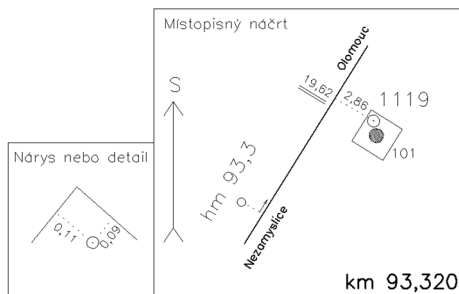
**Poznámka:** měřický hřeb v základu podpěry TV č.101

**Vyhotovil:** SŽG, pracoviště Olomouc

**Platnost (od – do):** 9. 3. 2022 -

**Transformační klíč:** Global\_2018

**Původ bodu:** G730Z7291182



**Traťový úsek:** **2201** Nezamyslice (mimo) - Olomouc hl.n. (mimo)  
**Definiční úsek:** **14** Blatec - Olomouc hl.n.  
**Číslo bodu:** **1120** km: **93,515** Katastrální území: Blatec

**Souřadnice JTSK**  
**Y =** 547898,581  
**X =** 1128359,102  
**Nadm. výška** 226,027  
**Souřadnice ETRS89**  
**Latitude** N 49°31'53.49406"

**Longitude** E 17°15'0.9924"  
**El. High** 269.526

**Výškový systém:** Bpv  
**Typ určení výšky:** Nivelací  
**Typ určení bodu:** POL  
**Třída přesnosti:** 1  
**Splnění TKP:** ANO

**Druh stabilizace:** hřeb

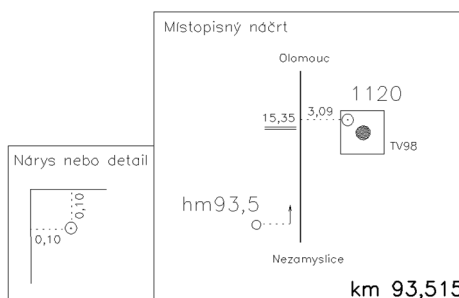
**Poznámka:** měřický hřeb v základu podpěry TV č.98

**Vyhotovil:** SŽG, pracoviště Olomouc

**Platnost (od – do):** 9. 3. 2022 -

**Transformační klíč:** Global\_2018

**Původ bodu:** G730Z7291182



# GEODETICKÉ ÚDAJE

Výpis z databáze Železničního bodového pole

Databáze: **szgdb** ----- Umístěná v: ezbp.szg.cz : 5433

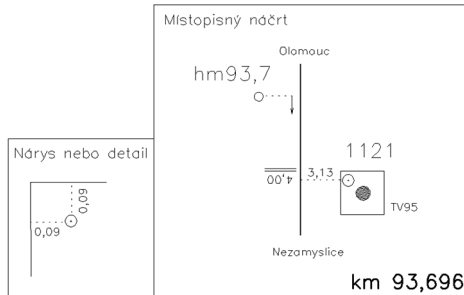
Pracoviště: **SŽG, pracoviště Olomouc** - 05. 03. 2025 08:59:06 - Gavlík, Jakub

!!! NEŘÍZENÁ KOPIE !!!

str. 6/26

**Traťový úsek:** **2201** Nezamyslice (mimo) - Olomouc hl.n. (mimo)  
**Definiční úsek:** **14** Blatec - Olomouc hl.n.  
**Číslo bodu:** **1121** km: **93,696** Katastrální území: Tážaly

**Souřadnice JTSK**  
**Y =** 547872,359  
**X =** 1128181,197  
**Nadm. výška** 225,502  
**Souřadnice ETRS89**  
**Latitude** N 49°31'59.30872"  
**Longitude** E 17°15'1.41377"  
**El. High** 269.002



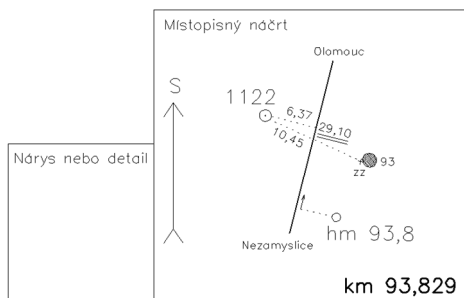
**Výškový systém:** Bpv  
**Typ určení výšky:** Nivelací  
**Typ určení bodu:** POL  
**Třída přesnosti:** 1  
**Splnění TKP:** ANO  
**Druh stabilizace:** hřeb

**Poznámka:** měřický hřeb v základu podpěry TV č.95  
**Vyhotovil:** SŽG, pracoviště Olomouc  
**Platnost (od – do):** 9. 3. 2022 -  
**Transformační klíč:** Global\_2018  
**Původ bodu:** G730Z7291182



**Traťový úsek:** **2201** Nezamyslice (mimo) - Olomouc hl.n. (mimo)  
**Definiční úsek:** **14** Blatec - Olomouc hl.n.  
**Číslo bodu:** **1122** km: **93,829** Katastrální území: Tážaly

**Souřadnice JTSK**  
**Y =** 547862,206  
**X =** 1128047,803  
**Nadm. výška** 224,138  
**Souřadnice ETRS89**  
**Latitude** N 49°32'3.6381"  
**Longitude** E 17°15'1.25911"  
**El. High** 267.621



**Výškový systém:** Bpv  
**Typ určení výšky:** Nivelací  
**Typ určení bodu:** GNSS  
**Třída přesnosti:** 2  
**Splnění TKP:** ANO  
**Druh stabilizace:** M2

**Poznámka:** křížek - kámen M2  
**Vyhotovil:** SŽG, pracoviště Olomouc  
**Platnost (od – do):** 9. 3. 2022 -  
**Transformační klíč:** Global\_2018  
**Původ bodu:** G730Z7291182



# GEODETICKÉ ÚDAJE

Výpis z databáze Železničního bodového pole

Databáze: **szgdb** ----- Umístěná v: ezbp.szg.cz : 5433

Pracoviště: **SŽG, pracoviště Olomouc** - 05. 03. 2025 08:59:06 - Gavlík, Jakub

!!! NEŘÍZENÁ KOPIE !!!

str. 7/26

**Traťový úsek:** **2201** Nezamyslice (mimo) - Olomouc hl.n. (mimo)  
**Definiční úsek:** **14** Blatec - Olomouc hl.n.  
**Číslo bodu:** **1123** km: **94,071** Katastrální území: Kožušany

**Souřadnice JTSK**  
**Y =** 547818,295  
**X =** 1127813,005  
**Nadm. výška** 224,392

**Souřadnice ETRS89**  
**Latitude** N 49°32'11.34205"

**Longitude** E 17°15'2.27577"

**El. High** 267.895

**Výškový systém:** Bpv

**Typ určení výšky:** Nivelací

**Typ určení bodu:** POL

**Třída přesnosti:** 1

**Splnění TKP:** ANO

**Druh stabilizace:** hřeb

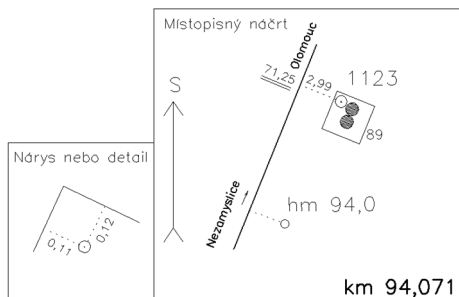
**Poznámka:** měřický hřeb v základu podpěry TV č.89

**Vyhotovil:** SŽG, pracoviště Olomouc

**Platnost (od – do):** 9. 3. 2022 -

**Transformační klíč:** Global\_2018

**Původ bodu:** G730Z7291182



**Traťový úsek:** **2201** Nezamyslice (mimo) - Olomouc hl.n. (mimo)  
**Definiční úsek:** **14** Blatec - Olomouc hl.n.  
**Číslo bodu:** **1124** km: **94,258** Katastrální území: Kožušany

**Souřadnice JTSK**  
**Y =** 547796,698  
**X =** 1127624,398  
**Nadm. výška** 223,797

**Souřadnice ETRS89**  
**Latitude** N 49°32'17.4866"

**Longitude** E 17°15'2.41557"

**El. High** 267.302

**Výškový systém:** Bpv

**Typ určení výšky:** Nivelací

**Typ určení bodu:** POL

**Třída přesnosti:** 1

**Splnění TKP:** ANO

**Druh stabilizace:** hřeb

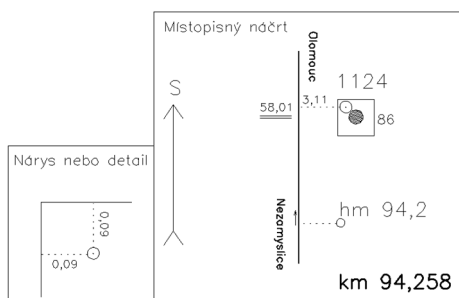
**Poznámka:** měřický hřeb v základu podpěry TV č.86

**Vyhotovil:** SŽG, pracoviště Olomouc

**Platnost (od – do):** 9. 3. 2022 -

**Transformační klíč:** Global\_2018

**Původ bodu:** G730Z7291182





# GEODETICKÉ ÚDAJE

Výpis z databáze Železničního bodového pole

Databáze: **szgdb** ----- Umístěná v: ezbp.szg.cz : 5433

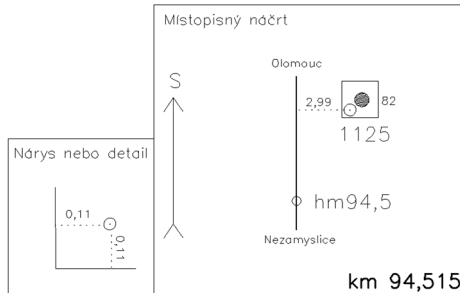
Pracoviště: **SŽG, pracoviště Olomouc** - 05. 03. 2025 08:59:06 - Gavlík, Jakub

!!! NEŘÍZENÁ KOPIE !!!

str. 8/26

**Traťový úsek:** **2201** Nezamyslice (mimo) - Olomouc hl.n. (mimo)  
**Definiční úsek:** **14** Blatec - Olomouc hl.n.  
**Číslo bodu:** **1125** km: **94,515** Katastrální území: Kožušany

**Souřadnice JTSK**  
**Y =** 547820,038  
**X =** 1127377,514  
**Nadm. výška** 222,866  
**Souřadnice ETRS89**  
**Latitude** N 49°32'25.36427"  
**Longitude** E 17°15'0.04393"  
**El. High** 266.373



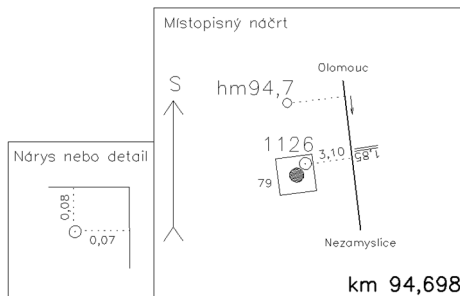
**Výškový systém:** Bpv  
**Typ určení výšky:** Nivelací  
**Typ určení bodu:** POL  
**Třída přesnosti:** 1  
**Splnění TKP:** ANO  
**Druh stabilizace:** hřeb

**Poznámka:** měřický hřeb v základu podpěry TV č.82  
**Vyhotovil:** SŽG, pracoviště Olomouc  
**Platnost (od – do):** 9. 3. 2022 -  
**Transformační klíč:** Global\_2018  
**Původ bodu:** G730Z7291182



**Traťový úsek:** **2201** Nezamyslice (mimo) - Olomouc hl.n. (mimo)  
**Definiční úsek:** **14** Blatec - Olomouc hl.n.  
**Číslo bodu:** **1126** km: **94,698** Katastrální území: Kožušany

**Souřadnice JTSK**  
**Y =** 547860,882  
**X =** 1127189,997  
**Nadm. výška** 222,946  
**Souřadnice ETRS89**  
**Latitude** N 49°32'31.27352"  
**Longitude** E 17°14'57.09818"  
**El. High** 265.704



**Výškový systém:** Bpv  
**Typ určení výšky:** Nivelací  
**Typ určení bodu:** GNSS  
**Třída přesnosti:** 1  
**Splnění TKP:** ANO  
**Druh stabilizace:** hřeb

**Poznámka:** měřický hřeb v základu podpěry TV č.79  
**Vyhotovil:** SŽG, pracoviště Olomouc  
**Platnost (od – do):** 9. 3. 2022 -  
**Transformační klíč:** Global\_2018  
**Původ bodu:** G730Z7291182



# GEODETICKÉ ÚDAJE

Výpis z databáze Železničního bodového pole

Databáze: **szgdb** ----- Umístěná v: ezbp.szg.cz : 5433

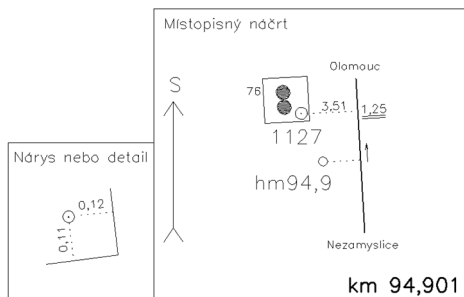
Pracoviště: **SŽG, pracoviště Olomouc** - 05. 03. 2025 08:59:06 - Gavlík, Jakub

!!! NEŘÍZENÁ KOPIE !!!

str. 9/26

**Traťový úsek:** **2201** Nezamyslice (mimo) - Olomouc hl.n. (mimo)  
**Definiční úsek:** **14** Blatec - Olomouc hl.n.  
**Číslo bodu:** **1127** km: **94,901** Katastrální území: Kožušany

**Souřadnice JTSK**  
**Y =** 547898,279  
**X =** 1126990,511  
**Nadm. výška** 222,162  
**Souřadnice ETRS89**  
**Latitude** N 49°32'37.57935"  
**Longitude** E 17°14'54.26377"  
**El. High** 265.674



**Výškový systém:** Bpv  
**Typ určení výšky:** Nivelací  
**Typ určení bodu:** POL  
**Třída přesnosti:** 1  
**Splnění TKP:** ANO

**Druh stabilizace:** hřeb

**Poznámka:** měřický hřeb v základu podpěry TV č.76

**Vyhotovil:** SŽG, pracoviště Olomouc

**Platnost (od – do):** 9. 3. 2022 -


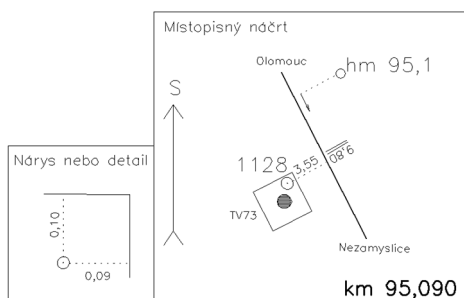
**Transformační klíč:** Global\_2018

**Původ bodu:** G730Z7291182



**Traťový úsek:** **2201** Nezamyslice (mimo) - Olomouc hl.n. (mimo)  
**Definiční úsek:** **14** Blatec - Olomouc hl.n.  
**Číslo bodu:** **1128** km: **95,090** Katastrální území: Nemilany

**Souřadnice JTSK**  
**Y =** 547932,805  
**X =** 1126804,386  
**Nadm. výška** 221,563  
**Souřadnice ETRS89**  
**Latitude** N 49°32'43.46397"  
**Longitude** E 17°14'51.63724"  
**El. High** 265.078



**Výškový systém:** Bpv  
**Typ určení výšky:** Nivelací  
**Typ určení bodu:** POL  
**Třída přesnosti:** 1  
**Splnění TKP:** ANO

**Druh stabilizace:** hřeb

**Poznámka:** měřický hřeb v základu podpěry TV č.73

**Vyhotovil:** SŽG, pracoviště Olomouc

**Platnost (od – do):** 9. 3. 2022 -

**Transformační klíč:** Global\_2018

**Původ bodu:** G730Z7291182



# GEODETICKÉ ÚDAJE

Výpis z databáze Železničního bodového pole

Databáze: **szgdb** ----- Umístěná v: ezbp.szg.cz : 5433

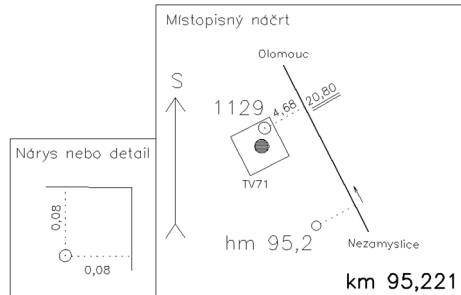
Pracoviště: **SŽG, pracoviště Olomouc** - 05. 03. 2025 08:59:06 - Gavlík, Jakub

!!! NEŘÍZENÁ KOPIE !!!

str. 10/26

**Traťový úsek:** **2201** Nezamyslice (mimo) - Olomouc hl.n. (mimo)  
**Definiční úsek:** **14** Blatec - Olomouc hl.n.  
**Číslo bodu:** **1129** km: **95,221** Katastrální území: Nemilany

**Souřadnice JTSK**  
**Y =** 547957,596  
**X =** 1126676,736  
**Nadm. výška** 220,668  
**Souřadnice ETRS89**  
**Latitude** N 49°32'47.49622"  
**Longitude** E 17°14'49.78073"  
**El. High** 264.184



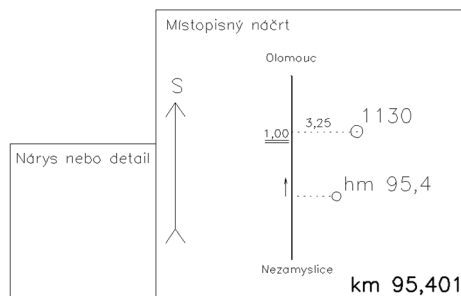
**Výškový systém:** Bpv  
**Typ určení výšky:** Nivelací  
**Typ určení bodu:** POL  
**Třída přesnosti:** 1  
**Splnění TKP:** ANO  
**Druh stabilizace:** hřeb



**Poznámka:** měřický hřeb v základu podpěry TV č.71  
**Vyhotovil:** SŽG, pracoviště Olomouc  
**Platnost (od – do):** 9. 3. 2022 -  
**Transformační klíč:** Global\_2018  
**Původ bodu:** G730Z7291182

**Traťový úsek:** **2201** Nezamyslice (mimo) - Olomouc hl.n. (mimo)  
**Definiční úsek:** **14** Blatec - Olomouc hl.n.  
**Číslo bodu:** **1130** km: **95,401** Katastrální území: Nemilany

**Souřadnice JTSK**  
**Y =** 547982,283  
**X =** 1126499,792  
**Nadm. výška** 219,591  
**Souřadnice ETRS89**  
**Latitude** N 49°32'53.11662"  
**Longitude** E 17°14'47.68628"  
**El. High** 263.109



**Výškový systém:** Bpv  
**Typ určení výšky:** Nivelací  
**Typ určení bodu:** GNSS  
**Třída přesnosti:** 2  
**Splnění TKP:** ANO  
**Druh stabilizace:** M2



**Poznámka:** křížek - kámen M2  
**Vyhotovil:** SŽG, pracoviště Olomouc  
**Platnost (od – do):** 9. 3. 2022 -  
**Transformační klíč:** Global\_2018  
**Původ bodu:** G730Z7291182



# GEODETICKÉ ÚDAJE

Výpis z databáze Železničního bodového pole

Databáze: **szgdb** ----- Umístěná v: ezbp.szg.cz : 5433

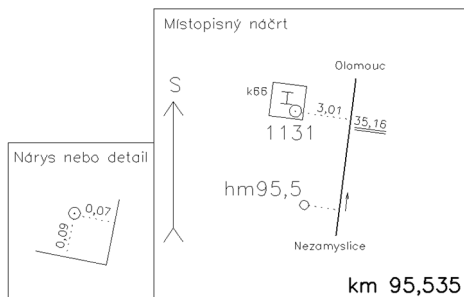
Pracoviště: **SŽG, pracoviště Olomouc** - 05. 03. 2025 08:59:06 - Gavlík, Jakub

!!! NEŘÍZENÁ KOPIE !!!

str. 11/26

**Traťový úsek:** **2201** Nezamyslice (mimo) - Olomouc hl.n. (mimo)  
**Definiční úsek:** **14** Blatec - Olomouc hl.n.  
**Číslo bodu:** **1131** km: **95,535** Katastrální území: Nemilany

**Souřadnice JTSK**  
**Y =** 548011,393  
**X =** 1126367,191  
**Nadm. výška** 219,337  
**Souřadnice ETRS89**  
**Latitude** N 49°32'57.29449"  
**Longitude** E 17°14'45.59134"  
**El. High** 262.857



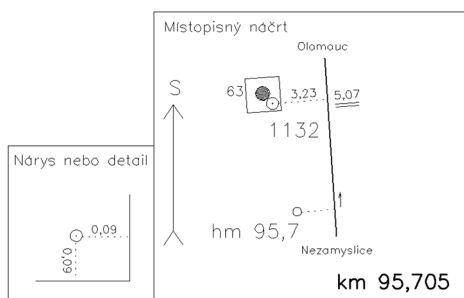
**Výškový systém:** Bpv  
**Typ určení výšky:** Nivelací  
**Typ určení bodu:** POL  
**Třída přesnosti:** 1  
**Splnění TKP:** ANO  
**Druh stabilizace:** hřeb

**Poznámka:** měřický hřeb v základu kotvy TV č.66  
**Vyhotovil:** SŽG, pracoviště Olomouc  
**Platnost (od – do):** 9. 3. 2022 -  
**Transformační klíč:** Global\_2018  
**Původ bodu:** G730Z7291182



**Traťový úsek:** **2201** Nezamyslice (mimo) - Olomouc hl.n. (mimo)  
**Definiční úsek:** **14** Blatec - Olomouc hl.n.  
**Číslo bodu:** **1132** km: **95,705** Katastrální území: Nemilany

**Souřadnice JTSK**  
**Y =** 548027,943  
**X =** 1126189,536  
**Nadm. výška** 218,376  
**Souřadnice ETRS89**  
**Latitude** N 49°33'2.96387"  
**Longitude** E 17°14'43.89597"  
**El. High** 261.899



**Výškový systém:** Bpv  
**Typ určení výšky:** Nivelací  
**Typ určení bodu:** POL  
**Třída přesnosti:** 1  
**Splnění TKP:** ANO  
**Druh stabilizace:** hřeb

**Poznámka:** měřický hřeb v základu podpěry TV č.63  
**Vyhotovil:** SŽG, pracoviště Olomouc  
**Platnost (od – do):** 9. 3. 2022 -  
**Transformační klíč:** Global\_2018  
**Původ bodu:** G730Z7291182



# GEODETICKÉ ÚDAJE

Výpis z databáze Železničního bodového pole

Databáze: **szgdb** ----- Umístěná v: ezbp.szg.cz : 5433

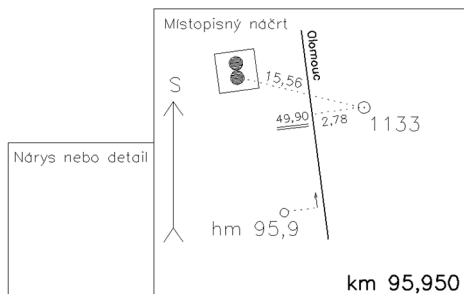
Pracoviště: **SŽG, pracoviště Olomouc** - 05. 03. 2025 08:59:06 - Gavlík, Jakub

!!! NEŘÍZENÁ KOPIE !!!

str. 12/26

**Traťový úsek:** **2201** Nezamyslice (mimo) - Olomouc hl.n. (mimo)  
**Definiční úsek:** **14** Blatec - Olomouc hl.n.  
**Číslo bodu:** **1133** km: **95,950** Katastrální území: Nemilany

**Souřadnice JTSK**  
**Y =** 548025,010  
**X =** 1125954,013  
**Nadm. výška** 218,003  
**Souřadnice ETRS89**  
**Latitude** N 49°33'10.55973"  
**Longitude** E 17°14'42.87975"  
**El. High** 261.498



**Výškový systém:** Bpv  
**Typ určení výšky:** Nivelací  
**Typ určení bodu:** GNSS  
**Třída přesnosti:** 2  
**Splnění TKP:** ANO

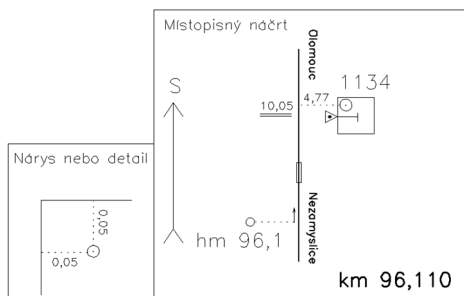
**Druh stabilizace:** M2

**Poznámka:** křížek - kámen M2  
**Vyhotovil:** SŽG, pracoviště Olomouc  
**Platnost (od – do):** 9. 3. 2022 -  
**Transformační klíč:** Global\_2018  
**Původ bodu:** G730Z7291182



**Traťový úsek:** **2201** Nezamyslice (mimo) - Olomouc hl.n. (mimo)  
**Definiční úsek:** **14** Blatec - Olomouc hl.n.  
**Číslo bodu:** **1134** km: **96,110** Katastrální území: Nemilany

**Souřadnice JTSK**  
**Y =** 548024,210  
**X =** 1125792,563  
**Nadm. výška** 217,523  
**Souřadnice ETRS89**  
**Latitude** N 49°33'15.76279"  
**Longitude** E 17°14'42.12313"  
**El. High** 261.052



**Výškový systém:** Bpv  
**Typ určení výšky:** Nivelací  
**Typ určení bodu:** POL  
**Třída přesnosti:** 2  
**Splnění TKP:** ANO

**Druh stabilizace:** hřeb

**Poznámka:** měřický hřeb v základu PZS  
**Vyhotovil:** SŽG, pracoviště Olomouc  
**Platnost (od – do):** 9. 3. 2022 -  
**Transformační klíč:** Global\_2018  
**Původ bodu:** G730Z7291182



# GEODETICKÉ ÚDAJE

Výpis z databáze Železničního bodového pole

Databáze: **szgdb** ----- Umístěná v: ezbp.szg.cz : 5433

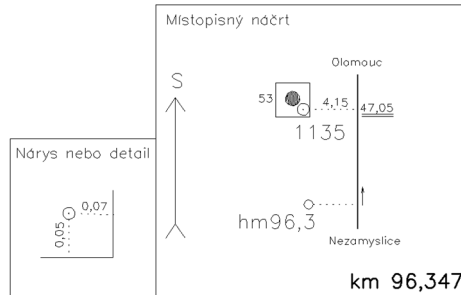
Pracoviště: **SŽG, pracoviště Olomouc** - 05. 03. 2025 08:59:06 - Gavlík, Jakub

!!! NEŘÍZENÁ KOPIE !!!

str. 13/26

**Traťový úsek:** **2201** Nezamyslice (mimo) - Olomouc hl.n. (mimo)  
**Definiční úsek:** **14** Blatec - Olomouc hl.n.  
**Číslo bodu:** **1135** km: **96,347** Katastrální území: Nemilany

**Souřadnice JTSK**  
**Y =** 548034,851  
**X =** 1125556,054  
**Nadm. výška** 216,398  
**Souřadnice ETRS89**  
**Latitude** N 49°33'23.34685"  
**Longitude** E 17°14'40.42978"  
**El. High** 259,931



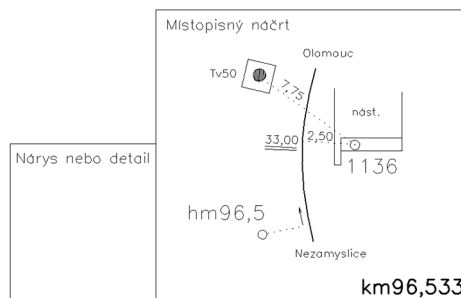
**Výškový systém:** Bpv  
**Typ určení výšky:** Nivelací  
**Typ určení bodu:** POL  
**Třída přesnosti:** 1  
**Splnění TKP:** ANO  
**Druh stabilizace:** hřeb




**Poznámka:** měřický hřeb v základu podpěry TV č.53  
**Vyhotovil:** SŽG, pracoviště Olomouc  
**Platnost (od – do):** 9. 3. 2022 -  
**Transformační klíč:** Global\_2018  
**Původ bodu:** G730Z7291182

**Traťový úsek:** **2201** Nezamyslice (mimo) - Olomouc hl.n. (mimo)  
**Definiční úsek:** **14** Blatec - Olomouc hl.n.  
**Číslo bodu:** **1136** km: **96,533** Katastrální území: Nemilany

**Souřadnice JTSK**  
**Y =** 548029,071  
**X =** 1125370,465  
**Nadm. výška** 216,072  
**Souřadnice ETRS89**  
**Latitude** N 49°33'29.3434"  
**Longitude** E 17°14'39.80058"  
**El. High** 259,608



**Výškový systém:** Bpv  
**Typ určení výšky:** Nivelací  
**Typ určení bodu:** POL  
**Třída přesnosti:** 2  
**Splnění TKP:** ANO  
**Druh stabilizace:** hřeb



**Poznámka:** měřický hřeb v obrubníku  
**Vyhotovil:** SŽG, pracoviště Olomouc  
**Platnost (od – do):** 9. 3. 2022 -  
**Transformační klíč:** Global\_2018  
**Původ bodu:** G730Z7291182



# GEODETICKÉ ÚDAJE

Výpis z databáze Železničního bodového pole

Databáze: **szgdb** ----- Umístěná v: ezbp.szg.cz : 5433

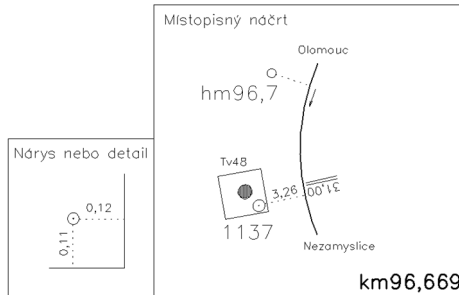
Pracoviště: **SŽG, pracoviště Olomouc** - 05. 03. 2025 08:59:06 - Gavlík, Jakub

!!! NEŘÍZENÁ KOPIE !!!

str. 14/26

**Traťový úsek:** **2201** Nezamyslice (mimo) - Olomouc hl.n. (mimo)  
**Definiční úsek:** **14** Blatec - Olomouc hl.n.  
**Číslo bodu:** **1137** km: **96,669** Katastrální území: Nemilany

**Souřadnice JTSK**  
**Y =** 548028,367  
**X =** 1125232,917  
**Nadm. výška** 214,900  
**Souřadnice ETRS89**  
**Latitude** N 49°33'33.77623"  
**Longitude** E 17°14'39.15694"  
**El. High** 258.409




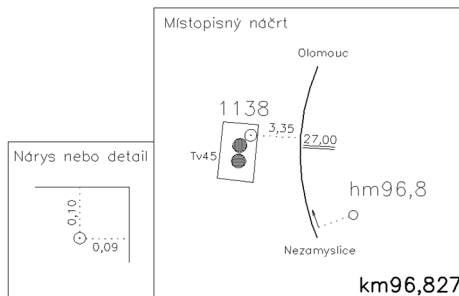
**Výškový systém:** Bpv  
**Typ určení výšky:** Nivelací  
**Typ určení bodu:** GNSS  
**Třída přesnosti:** 1  
**Splnění TKP:** ANO  
**Druh stabilizace:** hřeb



**Poznámka:** měřický hřeb v základu podpěry TV č.48  
**Vyhotovil:** SŽG, pracoviště Olomouc  
**Platnost (od – do):** 9. 3. 2022 -  
**Transformační klíč:** Global\_2018  
**Původ bodu:** G730Z7291182

**Traťový úsek:** **2201** Nezamyslice (mimo) - Olomouc hl.n. (mimo)  
**Definiční úsek:** **14** Blatec - Olomouc hl.n.  
**Číslo bodu:** **1138** km: **96,827** Katastrální území: Slavonín

**Souřadnice JTSK**  
**Y =** 547991,650  
**X =** 1125079,408  
**Nadm. výška** 213,032  
**Souřadnice ETRS89**  
**Latitude** N 49°33'38.83869"  
**Longitude** E 17°14'40.21788"  
**El. High** 256.572



**Výškový systém:** Bpv  
**Typ určení výšky:** Nivelací  
**Typ určení bodu:** POL  
**Třída přesnosti:** 1  
**Splnění TKP:** ANO  
**Druh stabilizace:** hřeb



**Poznámka:** měřický hřeb v základu podpěry TV č.45  
**Vyhotovil:** SŽG, pracoviště Olomouc  
**Platnost (od – do):** 9. 3. 2022 -  
**Transformační klíč:** Global\_2018  
**Původ bodu:** G730Z7291182

# GEODETICKÉ ÚDAJE

Výpis z databáze Železničního bodového pole

Databáze: **szgdb** ----- Umístěná v: ezbp.szg.cz : 5433

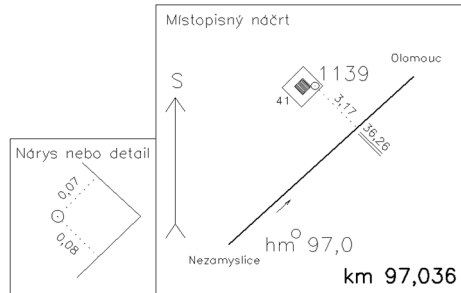
Pracoviště: **SŽG, pracoviště Olomouc** - 05. 03. 2025 08:59:06 - Gavlík, Jakub

!!! NEŘÍZENÁ KOPIE !!!

str. 15/26

**Traťový úsek:** **2201** Nezamyslice (mimo) - Olomouc hl.n. (mimo)  
**Definiční úsek:** **14** Blatec - Olomouc hl.n.  
**Číslo bodu:** **1139** km: **97,036** Katastrální území: Slavonín

**Souřadnice JTSK**  
**Y =** 547895,693  
**X =** 1124893,389  
**Nadm. výška** 212,234  
**Souřadnice ETRS89**  
**Latitude** N 49°33'45.13838"  
**Longitude** E 17°14'44.05214"  
**El. High** 255.776



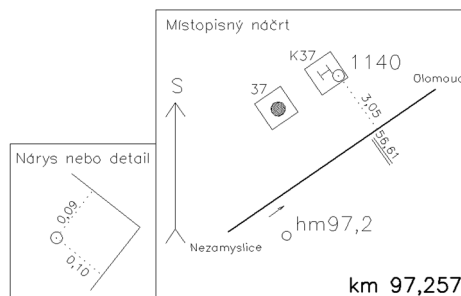
**Výškový systém:** Bpv  
**Typ určení výšky:** Nivelací  
**Typ určení bodu:** POL  
**Třída přesnosti:** 1  
**Splnění TKP:** ANO  
**Druh stabilizace:** hřeb




**Poznámka:** měřický hřeb v základu podpěry TV č.41  
**Vyhotovil:** SŽG, pracoviště Olomouc  
**Platnost (od – do):** 9. 3. 2022 -  
**Transformační klíč:** Global\_2018  
**Původ bodu:** G730Z7291182

**Traťový úsek:** **2201** Nezamyslice (mimo) - Olomouc hl.n. (mimo)  
**Definiční úsek:** **14** Blatec - Olomouc hl.n.  
**Číslo bodu:** **1140** km: **97,257** Katastrální území: Slavonín

**Souřadnice JTSK**  
**Y =** 547743,618  
**X =** 1124733,342  
**Nadm. výška** 211,422  
**Souřadnice ETRS89**  
**Latitude** N 49°33'50.78144"  
**Longitude** E 17°14'50.79382"  
**El. High** 254.920



**Výškový systém:** Bpv  
**Typ určení výšky:** Nivelací  
**Typ určení bodu:** GNSS  
**Třída přesnosti:** 1  
**Splnění TKP:** ANO  
**Druh stabilizace:** hřeb



**Poznámka:** měřický hřeb v základu kotvy TV č.37  
**Vyhotovil:** SŽG, pracoviště Olomouc  
**Platnost (od – do):** 9. 3. 2022 -  
**Transformační klíč:** Global\_2018  
**Původ bodu:** G730Z7291182

# GEODETICKÉ ÚDAJE

Výpis z databáze Železničního bodového pole

Databáze: **szgdb** ----- Umístěná v: ezbp.szg.cz : 5433

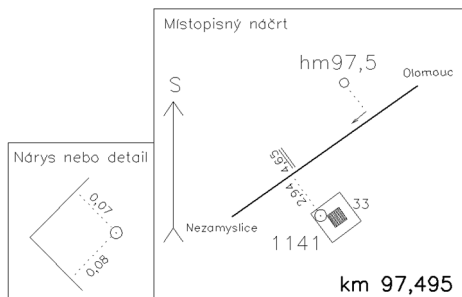
Pracoviště: **SŽG, pracoviště Olomouc** - 05. 03. 2025 08:59:06 - Gavlík, Jakub

!!! NEŘÍZENÁ KOPIE !!!

str. 16/26

**Traťový úsek:** **2201** Nezamyslice (mimo) - Olomouc hl.n. (mimo)  
**Definiční úsek:** **14** Blatec - Olomouc hl.n.  
**Číslo bodu:** **1141** km: **97,495** Katastrální území: Slavonín

**Souřadnice JTSK**  
**Y =** 547540,734  
**X =** 1124606,472  
**Nadm. výška** 210,898  
**Souřadnice ETRS89**  
**Latitude** N 49°33'55.51862"  
**Longitude** E 17°15'0.21575"  
**El. High** 254.441



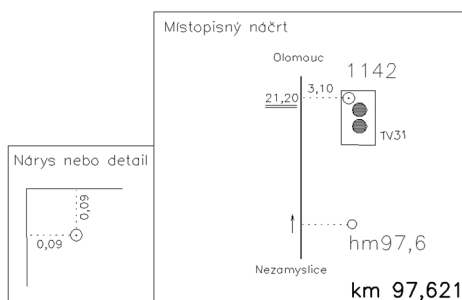
**Výškový systém:** Bpv  
**Typ určení výšky:** Nivelací  
**Typ určení bodu:** POL  
**Třída přesnosti:** 1  
**Splnění TKP:** ANO  
**Druh stabilizace:** hřeb



**Poznámka:** měřický hřeb v základu podpěry TV č.33  
**Vyhotovil:** SŽG, pracoviště Olomouc  
**Platnost (od – do):** 9. 3. 2022 -  
**Transformační klíč:** Global\_2018  
**Původ bodu:** G730Z7291182

**Traťový úsek:** **2201** Nezamyslice (mimo) - Olomouc hl.n. (mimo)  
**Definiční úsek:** **14** Blatec - Olomouc hl.n.  
**Číslo bodu:** **1142** km: **97,621** Katastrální území: Slavonín

**Souřadnice JTSK**  
**Y =** 547435,092  
**X =** 1124538,970  
**Nadm. výška** 210,324  
**Souřadnice ETRS89**  
**Latitude** N 49°33'58.0316"  
**Longitude** E 17°15'5.11486"  
**El. High** 253.866



**Výškový systém:** Bpv  
**Typ určení výšky:** Nivelací  
**Typ určení bodu:** POL  
**Třída přesnosti:** 1  
**Splnění TKP:** ANO  
**Druh stabilizace:** hřeb



**Poznámka:** měřický hřeb v základu podpěry TV č.31  
**Vyhotovil:** SŽG, pracoviště Olomouc  
**Platnost (od – do):** 9. 3. 2022 -  
**Transformační klíč:** Global\_2018  
**Původ bodu:** G730Z7291182



# GEODETICKÉ ÚDAJE

Výpis z databáze Železničního bodového pole

Databáze: **szgdb** ----- Umístěná v: ezbp.szg.cz : 5433

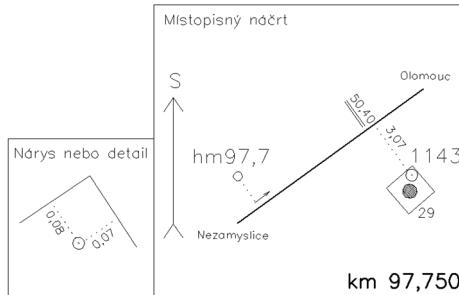
Pracoviště: **SŽG, pracoviště Olomouc** - 05. 03. 2025 08:59:06 - Gavlík, Jakub

!!! NEŘÍZENÁ KOPIE !!!

str. 17/26

**Traťový úsek:** **2201** Nezamyslice (mimo) - Olomouc hl.n. (mimo)  
**Definiční úsek:** **14** Blatec - Olomouc hl.n.  
**Číslo bodu:** **1143** km: **97,750** Katastrální území: Slavonín

**Souřadnice JTSK**  
**Y =** 547325,872  
**X =** 1124469,105  
**Nadm. výška** 210,529  
**Souřadnice ETRS89**  
**Latitude** N 49°34'0.6321"  
**Longitude** E 17°15'10.17967"  
**El. High** 254.070



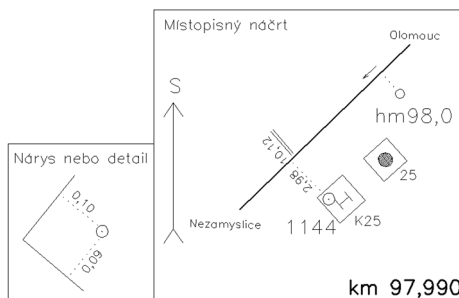
**Výškový systém:** Bpv  
**Typ určení výšky:** Nivelací  
**Typ určení bodu:** POL  
**Třída přesnosti:** 1  
**Splnění TKP:** ANO  
**Druh stabilizace:** hřeb




**Poznámka:** měřický hřeb v základu podpěry TV č.29  
**Vyhotovil:** SŽG, pracoviště Olomouc  
**Platnost (od – do):** 9. 3. 2022 -  
**Transformační klíč:** Global\_2018  
**Původ bodu:** G730Z7291182

**Traťový úsek:** **2201** Nezamyslice (mimo) - Olomouc hl.n. (mimo)  
**Definiční úsek:** **14** Blatec - Olomouc hl.n.  
**Číslo bodu:** **1144** km: **97,990** Katastrální území: Slavonín

**Souřadnice JTSK**  
**Y =** 547124,741  
**X =** 1124340,260  
**Nadm. výška** 210,483  
**Souřadnice ETRS89**  
**Latitude** N 49°34'5.42686"  
**Longitude** E 17°15'19.50608"  
**El. High** 254.022



**Výškový systém:** Bpv  
**Typ určení výšky:** Nivelací  
**Typ určení bodu:** POL  
**Třída přesnosti:** 1  
**Splnění TKP:** ANO  
**Druh stabilizace:** hřeb



**Poznámka:** měřický hřeb v základu kotvy TV č.25  
**Vyhotovil:** SŽG, pracoviště Olomouc  
**Platnost (od – do):** 9. 3. 2022 -  
**Transformační klíč:** Global\_2018  
**Původ bodu:** G730Z7291182

GEODETICKÉ ÚDAJE

Výpis z databáze Železničního bodového pole  
Databáze: **szgdb** ----- Umístěná v: ezbp.szg.cz : 5433  
Pracoviště: **SŽG, pracoviště Olomouc** - 05. 03. 2025 08:59:06 - Gavlík, Jakub

!!! NEŘÍZENÁ KOPIE !!!  
str. 18/26

Traťový úsek: **2201** Nezamyslice (mimo) - Olomouc hl.n. (mimo)  
Definiční úsek: **14** Blatec - Olomouc hl.n.  
Číslo bodu: **1164** km: **98,200** Katastrální území: Povel

Souřadnice **JTSK**

Y = 546949,819

X = 1124221,098

Nadm. výška 210,565

Souřadnice **ETRS89**

Latitude

Longitude

El. High

Výškový systém: Bpv

Typ určení výšky: Nivelací

Typ určení bodu: POL

Třída přesnosti: 2

Splnění TKP: ANO

Druh stabilizace: M2

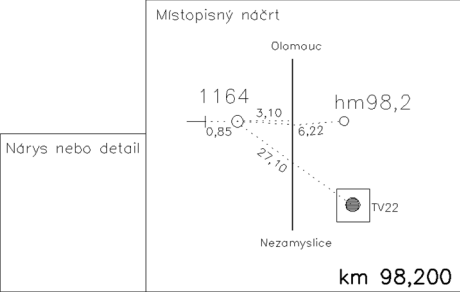
Poznámka: křížek - kámen M2 OTZ

Vyhotovil: SŽG, pracoviště Olomouc

Platnost (od – do): 23. 7. 2024 -

Transformační klíč:

Původ bodu: G90272M29036



Traťový úsek: **2201** Nezamyslice (mimo) - Olomouc hl.n. (mimo)  
Definiční úsek: **14** Blatec - Olomouc hl.n.  
Číslo bodu: **1165** km: **98,440** Katastrální území: Nové Sady u Olomouce

Souřadnice **JTSK**

Y = 546746,592

X = 1124098,561

Nadm. výška 210,648

Souřadnice **ETRS89**

Latitude

Longitude

El. High

Výškový systém: Bpv

Typ určení výšky: Nivelací

Typ určení bodu: POL

Třída přesnosti: 1

Splnění TKP: ANO

Druh stabilizace: hřeb

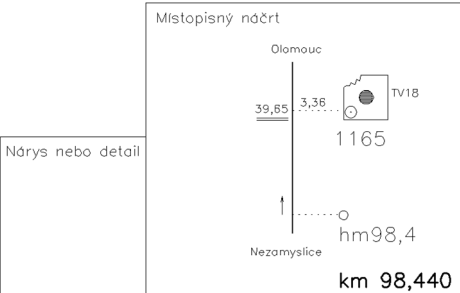
Poznámka: měřický hřeb v základu podpěry TV č.18

Vyhotovil: SŽG, pracoviště Olomouc

Platnost (od – do): 23. 7. 2024 -

Transformační klíč:

Původ bodu: G90272M29036



# GEODETICKÉ ÚDAJE

Výpis z databáze Železničního bodového pole

Databáze: **szgdb** ----- Umístěná v: ezbp.szg.cz : 5433

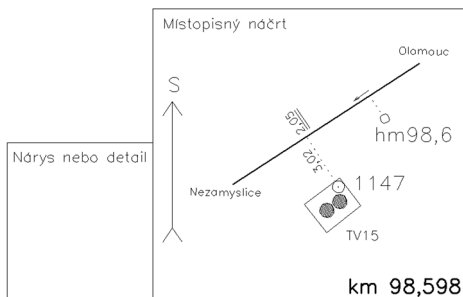
Pracoviště: **SŽG, pracoviště Olomouc** - 05. 03. 2025 08:59:06 - Gavlík, Jakub

!!! NEŘÍZENÁ KOPIE !!!

str. 19/26

**Traťový úsek:** **2201** Nezamyslice (mimo) - Olomouc hl.n. (mimo)  
**Definiční úsek:** **14** Blatec - Olomouc hl.n.  
**Číslo bodu:** **1147** km: **98,598** Katastrální území: Nové Sady u Olomouce

**Souřadnice JTSK**  
**Y =** 546623,536  
**X =** 1123997,127  
**Nadm. výška** 210,411  
**Souřadnice ETRS89**  
**Latitude** N 49°34'18.08481"  
**Longitude** E 17°15'42.64041"  
**El. High** 253.943



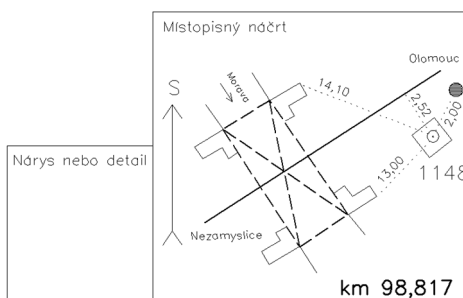
**Výškový systém:** Bpv  
**Typ určení výšky:** Nivelací  
**Typ určení bodu:** POL  
**Třída přesnosti:** 1  
**Splnění TKP:** ANO  
**Druh stabilizace:** hřeb



**Poznámka:** měřický hřeb v základu podpěry TV č.15  
**Vyhotovil:** SŽG, pracoviště Olomouc  
**Platnost (od – do):** 9. 3. 2022 -  
**Transformační klíč:** Global\_2018  
**Původ bodu:** G730Z7291182

**Traťový úsek:** **2201** Nezamyslice (mimo) - Olomouc hl.n. (mimo)  
**Definiční úsek:** **14** Blatec - Olomouc hl.n.  
**Číslo bodu:** **1148** km: **98,817** Katastrální území: Hodolany

**Souřadnice JTSK**  
**Y =** 546484,918  
**X =** 1123828,039  
**Nadm. výška** 210,915  
**Souřadnice ETRS89**  
**Latitude** N 49°34'23.97506"  
**Longitude** E 17°15'48.67413"  
**El. High** 254.421



**Výškový systém:** Bpv  
**Typ určení výšky:** Nivelací  
**Typ určení bodu:** GNSS  
**Třída přesnosti:** 1  
**Splnění TKP:** ANO  
**Druh stabilizace:** hřeb



**Poznámka:** měřický hřeb v betonovém základu  
**Vyhotovil:** SŽG, pracoviště Olomouc  
**Platnost (od – do):** 9. 3. 2022 -  
**Transformační klíč:** Global\_2018  
**Původ bodu:** G730Z7291182



# GEODETICKÉ ÚDAJE

Výpis z databáze Železničního bodového pole

Databáze: **szgdb** ----- Umístěná v: ezbp.szg.cz : 5433

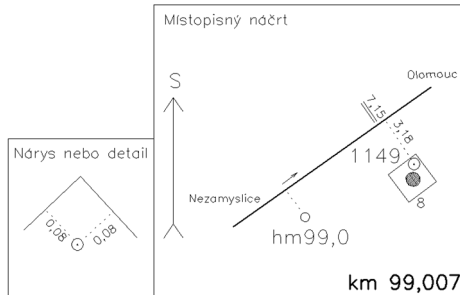
Pracoviště: **SŽG, pracoviště Olomouc** - 05. 03. 2025 08:59:06 - Gavlík, Jakub

!!! NEŘÍZENÁ KOPIE !!!

str. 20/26

**Traťový úsek:** **2201** Nezamyslice (mimo) - Olomouc hl.n. (mimo)  
**Definiční úsek:** **14** Blatec - Olomouc hl.n.  
**Číslo bodu:** **1149** km: **99,007** Katastrální území: Hodolany

**Souřadnice JTSK**  
**Y =** 546364,784  
**X =** 1123679,406  
**Nadm. výška** 210,442  
**Souřadnice ETRS89**  
**Latitude** N 49°34'29.14721"  
**Longitude** E 17°15'53.89338"  
**El. High** 253.971



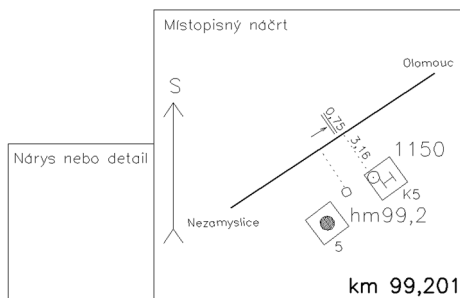
**Výškový systém:** Bpv  
**Typ určení výšky:** Nivelací  
**Typ určení bodu:** POL  
**Třída přesnosti:** 1  
**Splnění TKP:** ANO  
**Druh stabilizace:** hřeb



**Poznámka:** měřický hřeb v základu podpěry TV č.8  
**Vyhotovil:** SŽG, pracoviště Olomouc  
**Platnost (od – do):** 9. 3. 2022 -  
**Transformační klíč:** Global\_2018  
**Původ bodu:** G730Z7291182

**Traťový úsek:** **2201** Nezamyslice (mimo) - Olomouc hl.n. (mimo)  
**Definiční úsek:** **14** Blatec - Olomouc hl.n.  
**Číslo bodu:** **1150** km: **99,201** Katastrální území: Hodolany

**Souřadnice JTSK**  
**Y =** 546236,914  
**X =** 1123520,125  
**Nadm. výška** 210,431  
**Souřadnice ETRS89**  
**Latitude** N 49°34'34.68702"  
**Longitude** E 17°15'59.44373"  
**El. High** 253.959



**Výškový systém:** Bpv  
**Typ určení výšky:** Nivelací  
**Typ určení bodu:** POL  
**Třída přesnosti:** 1  
**Splnění TKP:** ANO  
**Druh stabilizace:** hřeb



**Poznámka:** měřický hřeb v základu kotvy TV č.5  
**Vyhotovil:** SŽG, pracoviště Olomouc  
**Platnost (od – do):** 9. 3. 2022 -  
**Transformační klíč:** Global\_2018  
**Původ bodu:** G730Z7291182

# GEODETICKÉ ÚDAJE

Výpis z databáze Železničního bodového pole

Databáze: **szgdb** ----- Umístěná v: ezbp.szg.cz : 5433

Pracoviště: **SŽG, pracoviště Olomouc** - 05. 03. 2025 08:59:06 - Gavlík, Jakub

!!! NEŘÍZENÁ KOPIE !!!

str. 21/26

**Traťový úsek:** **2201** Nezamyslice (mimo) - Olomouc hl.n. (mimo)  
**Definiční úsek:** **14** Blatec - Olomouc hl.n.  
**Číslo bodu:** **1151** km: **99,388** Katastrální území: Hodolany

**Souřadnice JTSK**  
**Y =** 546126,263  
**X =** 1123382,352  
**Nadm. výška** 210,620

**Souřadnice ETRS89**  
**Latitude** N 49°34'39.47886"

**Longitude** E 17°16'4.24725"

**El. High** 254.124

**Výškový systém:** Bpv

**Typ určení výšky:** Nivelací

**Typ určení bodu:** GNSS

**Třída přesnosti:** 1

**Splnění TKP:** ANO

**Druh stabilizace:** hřeb

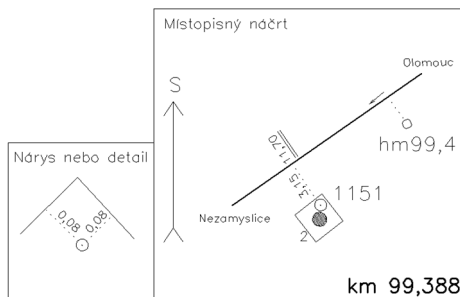
**Poznámka:** měřický hřeb v základu podpěry TV č.2

**Vyhotovil:** SŽG, pracoviště Olomouc

**Platnost (od – do):** 9. 3. 2022 -

**Transformační klíč:** Global\_2018

**Původ bodu:** G730Z7291182



**Traťový úsek:** **2201** Nezamyslice (mimo) - Olomouc hl.n. (mimo)  
**Definiční úsek:** **14** Blatec - Olomouc hl.n.  
**Číslo bodu:** **1152** km: **99,570** Katastrální území: Hodolany

**Souřadnice JTSK**  
**Y =** 546012,249  
**X =** 1123240,734  
**Nadm. výška** 210,867

**Souřadnice ETRS89**  
**Latitude** N 49°34'44.40527"

**Longitude** E 17°16'9.19871"

**El. High** 254.394

**Výškový systém:** Bpv

**Typ určení výšky:** Nivelací

**Typ určení bodu:** POL

**Třída přesnosti:** 1

**Splnění TKP:** ANO

**Druh stabilizace:** vrtule

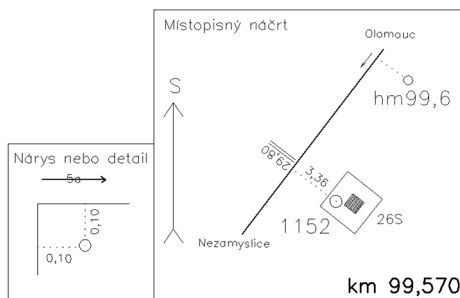
**Poznámka:** vrtule v základu podpěry TV č.26

**Vyhotovil:** SŽG, pracoviště Olomouc

**Platnost (od – do):** 9. 3. 2022 -

**Transformační klíč:** Global\_2018

**Původ bodu:** G730Z7291182



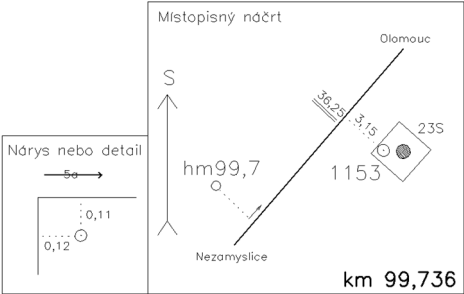
GEODETICKÉ ÚDAJE

Výpis z databáze Železničního bodového pole  
Databáze: **szgdb** ----- Umístěná v: ezbp.szg.cz : 5433  
Pracoviště: **SŽG, pracoviště Olomouc** - 05. 03. 2025 08:59:06 - Gavlík, Jakub

!!! NEŘÍZENÁ KOPIE !!!  
str. 22/26

Traťový úsek: **2201** Nezamyslice (mimo) - Olomouc hl.n. (mimo)  
Definiční úsek: **14** Blatec - Olomouc hl.n.  
Číslo bodu: **1153** km: **99,736** Katastrální území: Hodolany

**Souřadnice JTSK**  
Y = 545908,415  
X = 1123111,109  
Nadm. výška 210,827  
**Souřadnice ETRS89**  
Latitude N 49°34'48.91275"  
Longitude E 17°16'13.70511"  
El. High 254.354



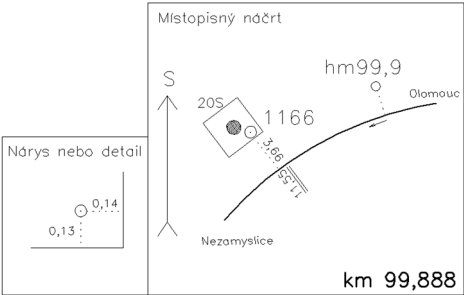
Výškový systém: Bpv  
Typ určení výšky: Nivelací  
Typ určení bodu: POL  
Třída přesnosti: 1  
Splnění TKP: ANO  
Druh stabilizace: vrtule

Poznámka: vrtule v základu podpěry TV č.23  
Vyhotožil: SŽG, pracoviště Olomouc  
Platnost (od – do): 9. 3. 2022 -  
Transformační klíč: Global\_2018  
Původ bodu: G730Z7291182



Traťový úsek: **2201** Nezamyslice (mimo) - Olomouc hl.n. (mimo)  
Definiční úsek: **14** Blatec - Olomouc hl.n.  
Číslo bodu: **1166** km: **99,888** Katastrální území: Hodolany

**Souřadnice JTSK**  
Y = 545818,235  
X = 1122988,569  
Nadm. výška 212,145  
**Souřadnice ETRS89**  
Latitude  
Longitude  
El. High



Výškový systém: Bpv  
Typ určení výšky: Nivelací  
Typ určení bodu: POL  
Třída přesnosti: 1  
Splnění TKP: ANO  
Druh stabilizace: vrtule

Poznámka: vrtule v základu podpěry TV č.20  
Vyhotožil: SŽG, pracoviště Olomouc  
Platnost (od – do): 4. 12. 2024 -  
Transformační klíč: bez klíče (přechod mezi Global 2018 a lokálním žst. Olomouc)  
Původ bodu: G90272M29042





GEODETICKÉ ÚDAJE

Výpis z databáze Železničního bodového pole  
Databáze: **szgdb** ----- Umístěná v: ezbp.szg.cz : 5433  
Pracoviště: **SŽG, pracoviště Olomouc** - 05. 03. 2025 08:59:06 - Gavlík, Jakub

!!! NEŘÍZENÁ KOPIE !!!  
str. 23/26

Traťový úsek: **2201** Nezamyslice (mimo) - Olomouc hl.n. (mimo)  
Definiční úsek: **14** Blatec - Olomouc hl.n.  
Číslo bodu: **1167** km: **99,985** Katastrální území: Hodolany

Souřadnice JTSK

Y = 545750,066

X = 1122917,871

Nadm. výška 212,140

Souřadnice ETRS89

Latitude

Longitude

El. High

Výškový systém: Bpv

Typ určení výšky: Nivelací

Typ určení bodu: POL

Třída přesnosti: 1

Splnění TKP: ANO

Druh stabilizace: vrtule

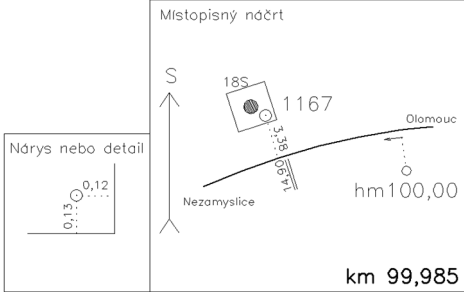
Poznámka: vrtule v základu podpěry TV č.18

Vyhotovil: SŽG, pracoviště Olomouc

Platnost (od – do): 4. 12. 2024 -

Transformační klíč: bez klíče (přechod mezi Global 2018 a lokálním žst. Olomouc)

Původ bodu: G90272M29042



Traťový úsek: **2201** Nezamyslice (mimo) - Olomouc hl.n. (mimo)  
Definiční úsek: **14** Blatec - Olomouc hl.n.  
Číslo bodu: **911** km: **100,149** Katastrální území: Hodolany

Souřadnice JTSK

Y = 545615,553

X = 1122825,152

Nadm. výška 212,911

Souřadnice ETRS89

Latitude

Longitude

El. High

Výškový systém: Bpv

Typ určení výšky: Nivelací

Typ určení bodu: POL

Třída přesnosti: 1

Splnění TKP: ANO

Druh stabilizace: vrtule

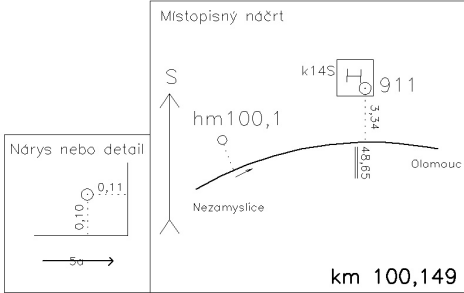
Poznámka: vrtule v základu kotvy TV č.14 výška z r.2019, obnoven 12/2024 (G90272M29042)

Vyhotovil: OHL ŽS, a.s.

Platnost (od – do): 16. 2. 2017 -

Transformační klíč:

Původ bodu: ZBP1901KM083-088\_EX



GEODETICKÉ ÚDAJE

Výpis z databáze Železničního bodového pole  
Databáze: **szgdb** ----- Umístěná v: ezbp.szg.cz : 5433  
Pracoviště: **SŽG, pracoviště Olomouc** - 05. 03. 2025 08:59:06 - Gavlík, Jakub

!!! NEŘÍZENÁ KOPIE !!!  
str. 24/26

Traťový úsek: **2201** Nezamyslice (mimo) - Olomouc hl.n. (mimo)  
Definiční úsek: **14** Blatec - Olomouc hl.n.  
Číslo bodu: **913** km: **100,277** Katastrální území: Hodolany

Souřadnice **JTSK**

Y = 545488,886

X = 1122799,912

Nadm. výška 213,114

Souřadnice **ETRS89**

Latitude

Longitude

El. High

Výškový systém: Bpv

Typ určení výšky: Nivelací

Typ určení bodu: POL

Třída přesnosti: 1

Splnění TKP: ANO

Druh stabilizace: vrtule

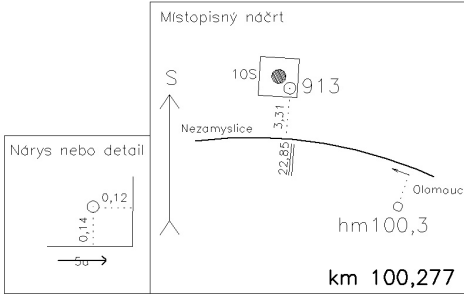
Poznámka: vrtule v základu podpěry TV č.10 výška z r.2019, obnoven 12/2024 (G90272M29042)

Vyhotovil: OHL ŽS, a.s.

Platnost (od – do): 16. 2. 2017 -

Transformační klíč:

Původ bodu: ZBP1901KM083-088\_EX



Traťový úsek: **2201** Nezamyslice (mimo) - Olomouc hl.n. (mimo)  
Definiční úsek: **14** Blatec - Olomouc hl.n.  
Číslo bodu: **914** km: **100,424** Katastrální území: Hodolany

Souřadnice **JTSK**

Y = 545342,791

X = 1122818,771

Nadm. výška 213,707

Souřadnice **ETRS89**

Latitude

Longitude

El. High

Výškový systém: Bpv

Typ určení výšky: Nivelací

Typ určení bodu: POL

Třída přesnosti: 1

Splnění TKP: ANO

Druh stabilizace: vrtule

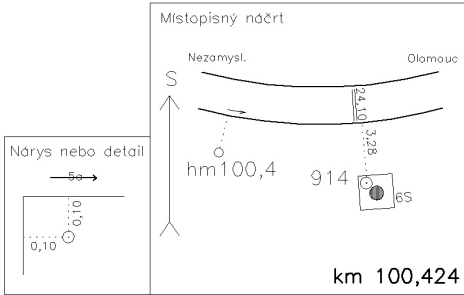
Poznámka: vrtule v základu podpěry TV č.6 výška z r.2019, obnoven 12/2024 (G90272M29042)

Vyhotovil: OHL ŽS, a.s.

Platnost (od – do): 16. 2. 2017 -

Transformační klíč:

Původ bodu: ZBP1901KM083-088\_EX



GEODETICKÉ ÚDAJE

Výpis z databáze Železničního bodového pole  
Databáze: **szgdb** ----- Umístěná v: ezbp.szg.cz : 5433  
Pracoviště: **SŽG, pracoviště Olomouc** - 05. 03. 2025 08:59:06 - Gavlík, Jakub

!!! NEŘÍZENÁ KOPIE !!!  
str. 25/26

Traťový úsek: **2201** Nezamyslice (mimo) - Olomouc hl.n. (mimo)  
Definiční úsek: **14** Blatec - Olomouc hl.n.  
Číslo bodu: **915** km: **100,560** Katastrální území: Hodolany

Souřadnice **JTSK**

Y = 545207,101

X = 1122761,168

Nadm. výška 214,259

Souřadnice **ETRS89**

Latitude

Longitude

El. High

Výškový systém: Bpv

Typ určení výšky: Nivelací

Typ určení bodu: POL

Třída přesnosti: 1

Splnění TKP: ANO

Druh stabilizace: vrtule

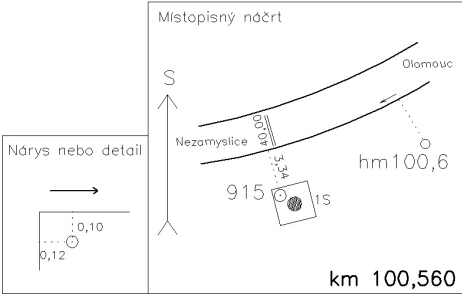
Poznámka: vrtule v základu podpěry TV č.1 výška z r.2019, obnoven 12/2024 (G90272M29042)

Vyhotovil: OHL ŽS, a.s.

Platnost (od – do): 16. 2. 2017 -

Transformační klíč:

Původ bodu: ZBP1901KM083-088\_EX



Traťový úsek: **2201** Nezamyslice (mimo) - Olomouc hl.n. (mimo)  
Definiční úsek: **14** Blatec - Olomouc hl.n.  
Číslo bodu: **916** km: **100,723** Katastrální území: Hodolany

Souřadnice **JTSK**

Y = 545128,814

X = 1122632,331

Nadm. výška 214,207

Souřadnice **ETRS89**

Latitude

Longitude

El. High

Výškový systém: Bpv

Typ určení výšky: Nivelací

Typ určení bodu: POL

Třída přesnosti: 1

Splnění TKP: ANO

Druh stabilizace: vrtule

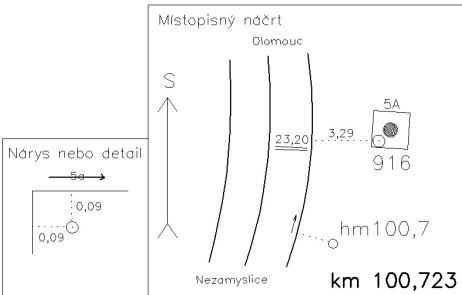
Poznámka: vrtule v základu podpěry TV č.5A výška ověřena v r.2019, obnoven 12/2024 (G90272M29042)

Vyhotovil: OHL ŽS, a.s.

Platnost (od – do): 16. 2. 2017 -

Transformační klíč:

Původ bodu: ZBP1901KM083-088\_EX





GEODETICKÉ ÚDAJE

Výpis z databáze Železničního bodového pole  
Databáze: **szgdb** ----- Umístěná v: ezbp.szg.cz : 5433  
Pracoviště: **SŽG, pracoviště Olomouc** - 05. 03. 2025 08:59:06 - Gavlík, Jakub

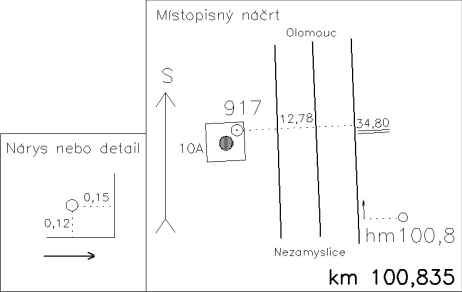
!!! NEŘÍZENÁ KOPIE !!!  
str. 26/26

*Traťový úsek:* **2201** Nezamyslice (mimo) - Olomouc hl.n. (mimo)  
*Definiční úsek:* **14** Blatec - Olomouc hl.n.  
*Číslo bodu:* **917** km: **100,835** Katastrální území: Hodolany

**Souřadnice JTSK**  
*Y =* 545136,026  
*X =* 1122519,994  
*Nadm. výška* 214,420

**Souřadnice ETRS89**  
*Latitude*

*Longitude*  
*El. High*



*Výškový systém:* Bpv  
*Typ určení výšky:* Nivelací  
*Typ určení bodu:* POL  
*Třída přesnosti:* 1  
*Splnění TKP:* ANO  
*Druh stabilizace:* vrtule

*Poznámka:* vrtule v základu podpěry TV č.10A výška ověřena v r.2019, obnoven 12/2024 (G90272M29042)  
*Vyhotovil:* OHL ŽS, a.s.  
*Platnost (od – do):* 16. 2. 2017 -  
*Transformační klíč:*  
*Původ bodu:* ZBP1901KM083-088\_EX